

TEILNEHMERFUNKTIONEN

WAS BLEIBT ☢ WAS IST NEU



Menuleiste

- * Themen
- * teils geschützt

Rangliste




- * Top5 – Abkürzung zur allen Listen

Aktuelle Passfahrten

Col de LACHARD
Alt. 695 m

PASSKNACKER


Passknacker Pässe & Touren Aktuelles Über uns Sponsor & Gönner Support

Nieu hier? Schau Dich um und registriere Dich unter diesem [Link](#)

PASSKNACKER EVENT
 am 20.01.2013 in Blonay - [Passknacker](#)

PASSKNACKER NEWS
 vom 23.01.2013



PASSKNACKER.COM

Fährst Du gerne **Motorrad**? Entdeckst Du gerne Orte und Strassen, die Du noch nicht kennst? Sind **Fernweh** und **Kurvenfieber** Deine Lieblingskrankheiten? Willst Du **Gleichgesinnte** kennen lernen?

Dann bist Du bei uns genau richtig!

Top 5 - Rangliste

Teilnehmer	Punkte	Pässe	Kehren	Strecke	Höhendifferenz	Letzte Fahrt
Adrian Burkert, Ruti ZH (Schweiz-Suisse-Svizzera)	10626.20	274	3957	4613.40km	213.756km	2013-01-12
Felix Hecker, Basel (Schweiz-Suisse-Svizzera)	8421.90	205	1698	3065.30km	141.383km	2013-01-06
Thomas Kuhn, Kolliken (Schweiz-Suisse-Svizzera)	7385.60	200	1809	3054.20km	137.62km	2013-01-06
Felix Wittwer, Bülach (Schweiz-Suisse-Svizzera)	565.10	10	175	239.00km	11.738km	2013-01-10
Felix Welss, Utzenstorf (Schweiz-Suisse-Svizzera)	500.40	7	137	149.70km	9.843km	2013-01-06

[Gesamte Rangliste...](#)

Zuletzt gefahren






Wolfgang Stützle ist am 2013-01-19 den "Reschenpass / Resia, Passo di" - Dolomiti (ITA) gefahren.

Wolfgang Stützle ist am 2013-01-19 den "Torri di Fraele" - Lombardia (ITA) gefahren.

Dieter Bieri ist am 2013-01-14 den "Bungberg" - Holsteinische Schweiz (DEU) gefahren.

Adrian Burkert ist am 2013-01-12 den "Labouret, Col du" - Provence-Alpes (FRA) gefahren.

Felix Wittwer ist am 2013-01-10 den "Ofenpass / Fuorn, Pso del" - Graubünden (CHE) gefahren.

MENU: PASSKNACKER → ANMELDEN

Anmelden

= Schutz für Dich bei
personalisierten Themen
(Mitfahrer, Touren)
* teils geschützt

= Schutz für uns vor Spam und
vor Leuten die nicht unsere Idee
teilen

Muss:

- * Teilnahmebedingungen
- * Haftungsausschluss
- * Bildrechte
- * Kontaktmöglichkeit

Kann:

- * Ohne Nummer kein Pass
gewertet
- * Newsletter fakultativ

PASSKNACKER

Passknacker Pässe & Touren Aktuelles Über uns Sponsor & Gönner Support

Hier ein Link zu Ihrer Seite? Werden Sie **Hauptsponsor!**

Hier ein Link zu Ihrer Seite? Werden Sie **Hauptsponsor!**

Anmelden

Wir freuen uns, dass Du Dich für den Teilnehmerbereich interessierst - dort findest Du nützliche Zusatzfunktionen zum Tourenfahren und den Passknacker.

Bevor Du Dich jedoch anmeldest, lies bitte die [Bedingungen](#) und den [Haftungsausschluss](#) genau durch.

Fülle das nachstehende Formular wahrheitsgetreu aus, damit wir Dich zulassen können. Die mit * gekennzeichneten Felder sind Pflichtfelder.

Benutzername*

Vorname*

Nachname*

Geschlecht*

Adresse*

Postleitzahl*

Ort*

Land*

Geburtstag

Motorrad*

Kontrollschild* - wird nur zur Verifikation der Pässenachweise verwendet.

Telefon 1* - Telefonnummern werden weder im Internet publiziert noch weitergegeben.

Telefon 2

eMail Adresse* - eMail Adressen werden weder im Internet publiziert noch weitergegeben.

Passwort

Nachweisbilder* ☐ Die von mir als Nachweis gelieferten Bilder dürfen online publiziert werden. **Dies ist Bedingung, damit wir Dir einen persönlichen Account erstellen können.**

Teilnahmebedingungen* ☐ Ich habe die [Teilnahmebedingungen](#) und den [Haftungsausschluss](#) gelesen und bin damit einverstanden. **Dies ist Bedingung, damit wir Dir einen persönlichen Account erstellen können.**

Newsletter ☐ Ja, ich möchte den Newsletter erhalten.

Anmelden

MENU: AKTUELLES → FORUM

Tip: Forum braucht separates Login!!!

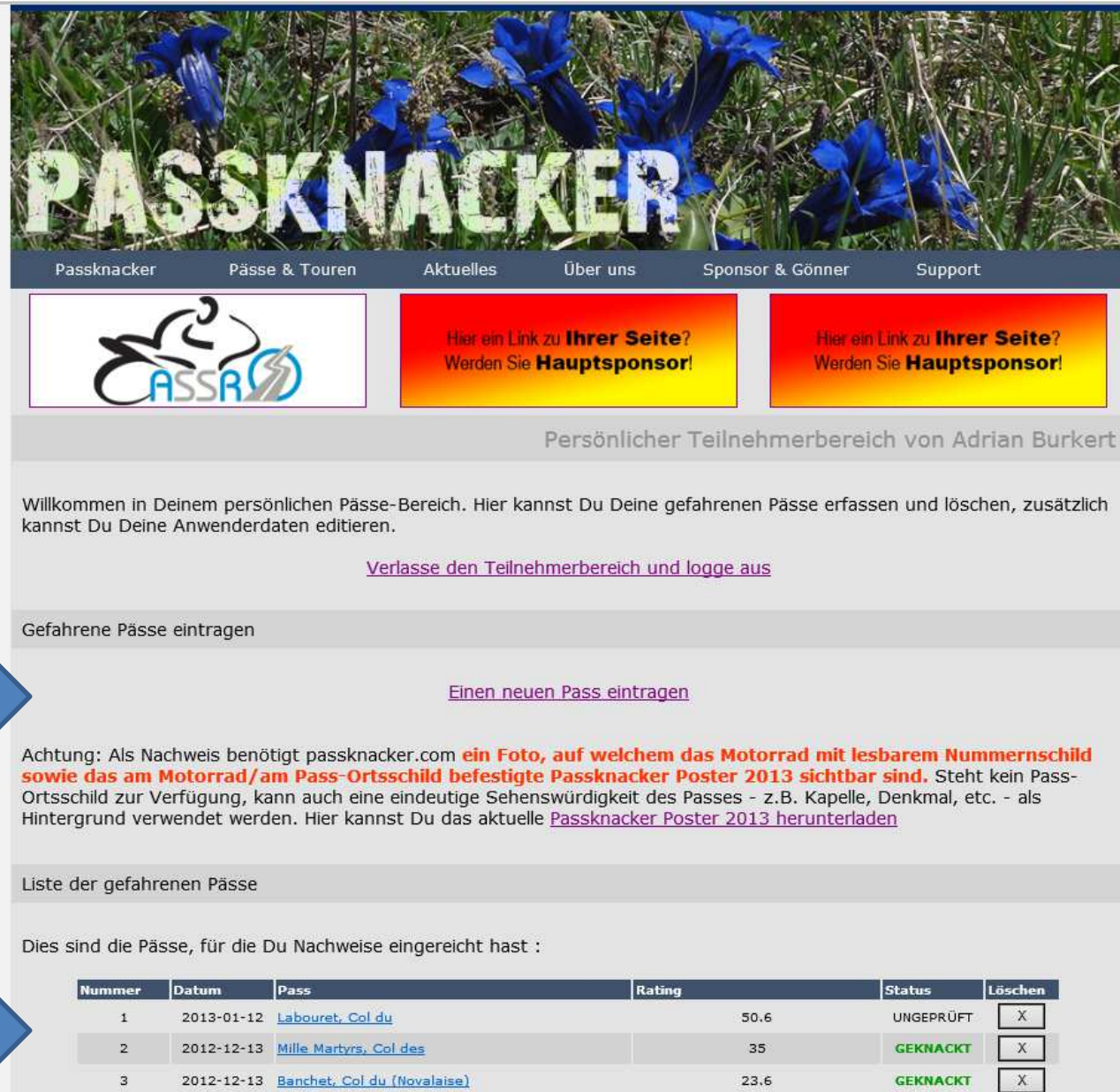
Touren
GPS
Roadbooks
Tips

INFORMATIONEN			
 Newsletter	0		
 Regeln und Gebote	1	1	von Adi  Mi Dez 12, 2012 10:52 am
PÄSSEDATENBANK			
	THEMEN	BEITRÄGE	LETZTER BEITRAG
 Wie macht man was?	4	14	von Adi  Fr Jan 18, 2013 9:39 pm
PASSKNACKER			
	THEMEN	BEITRÄGE	LETZTER BEITRAG
 Meldungen zum Strassenzustand	0	0	Keine Beiträge
 Tourenvorschläge und Roadbooks	26	26	von Roadcaptain  Di Jan 01, 2013 2:41 pm
TEILNEHMER			
	THEMEN	BEITRÄGE	LETZTER BEITRAG
 Ich stelle mich vor ...	8	9	von Klonko  Mo Jan 14, 2013 6:50 pm
 Motorräder, Ausrüstung und Navigation	3	4	von sirmoto  Sa Jan 12, 2013 12:36 am
 Diskussionen	4	7	von Adi  Di Jan 15, 2013 12:15 am
EVENTS			
	THEMEN	BEITRÄGE	LETZTER BEITRAG
 Passknacker Anlässe	2	3	von Adi  Sa Jan 12, 2013 1:51 am
 Passknacker Treffen	0	0	Keine Beiträge
 Anlässe von Teilnehmern	3	5	von Andi  So Jan 13, 2013 7:03 pm
DA GEH ICH WIEDER HIN ...			
	THEMEN	BEITRÄGE	LETZTER BEITRAG
 Coole Orte	7	10	von Dieter_N  Mo Jan 14, 2013 7:20 pm
 Gute Restaurants & Bars	8	8	von Frehni  So Jan 06, 2013 11:01 am
 Gute Unterkünfte	13	13	von starajariba  So Jan 13, 2013 4:00 pm

Unsere
und Deine
Anlässe

Tips für
Unterwegs
(Hotel/Re-
staurant)

MENU: PASSKNACKER → TEILNEHMERBEREICH



The screenshot shows the 'Passknacker' website with a navigation bar at the top containing links: Passknacker, Pässe & Touren, Aktuelles, Über uns, Sponsor & Gönner, and Support. Below the navigation bar is a banner with the word 'PASSKNACKER' in large, stylized letters over a background of blue flowers. Under the banner are three boxes: the first contains the ASSR logo; the other two are red and yellow and contain the text 'Hier ein Link zu Ihrer Seite? Werden Sie Hauptsponsor!'. Below these is a section titled 'Persönlicher Teilnehmerbereich von Adrian Burkert'. The main content area starts with a welcome message: 'Willkommen in Deinem persönlichen Pässe-Bereich. Hier kannst Du Deine gefahrenen Pässe erfassen und löschen, zusätzlich kannst Du Deine Anwenderdaten editieren.' followed by a link 'Verlasse den Teilnehmerbereich und logge aus'. Below this is a section 'Gefahrene Pässe eintragen' with a link 'Einen neuen Pass eintragen'. A warning message follows: 'Achtung: Als Nachweis benötigt passknacker.com ein Foto, auf welchem das Motorrad mit lesbarem Nummernschild sowie das am Motorrad/am Pass-Ortsschild befestigte Passknacker Poster 2013 sichtbar sind. Steht kein Pass-Ortsschild zur Verfügung, kann auch eine eindeutige Sehenswürdigkeit des Passes - z.B. Kapelle, Denkmal, etc. - als Hintergrund verwendet werden. Hier kannst Du das aktuelle [Passknacker Poster 2013 herunterladen](#)'. Below the warning is a section 'Liste der gefahrenen Pässe' with the text 'Dies sind die Pässe, für die Du Nachweise eingereicht hast :'. A table follows with columns: Nummer, Datum, Pass, Rating, Status, and Löschen. The table contains three rows of data.

Nummer	Datum	Pass	Rating	Status	Löschen
1	2013-01-12	Labouret, Col du	50.6	UNGEPRÜFT	<input type="button" value="X"/>
2	2012-12-13	Mille Martyrs, Col des	35	GEKNACKT	<input type="button" value="X"/>
3	2012-12-13	Banchet, Col du (Novalaise)	23.6	GEKNACKT	<input type="button" value="X"/>

Pass eintragen
Poster runterladen

Deine gefahrenen
Pässe mit Angabe ob
sie schon bestätigt
sind

Neue Kategorien

- * auch ein normaler Mensch kommt auf einen grünen Zweig!
- * Länderkategorien (alles in einem Land ausser schwere Schotterpässe)
- * 250/500/750/1000 Pässe → Preise werden verlost



Kategorie	Ziel	Wer wird Sieger?
Entdecker	250 Pässe in einer Saison	Du bist leidenschaftlicher Motorradfahrer und häufig unterwegs anzutreffen. Dir macht es Spass, öfter mal eine Tour zu unternehmen und Neues zu entdecken. Gewertet werden alle mit mehr als 249 Pässen und bis 499 Pässen.
Gewohnheitstäter	500 Pässe in einer Saison	Dich hat das Reisefieber gepackt und Du unternimmst auch längere Touren im Ausland. Gewertet werden alle mit mehr als 499 Pässen und bis 749 Pässen.
Fernweh	750 Pässe in einer Saison	Fernweh ist, was Dich antreibt - Du hast viele Länder besucht, und doch bist Du ab und zu auch gerne mal zu Hause. Und wenn es nur ist, um die Kleider mal ordentlich zu waschen - statt nur umzudrehen. Gewertet werden alle mit mehr als 749 Pässen und bis 999 Pässen.
Streuner	1000 Pässe in einer Saison	Streuner sind selten zu Hause und haben wenig Freunde. Dafür sind sie von der Natur mit Lederhintern ausgestattet und kennen jedes Restaurant, jede Schlucht und jeden Sonnenaufgang zwischen der Nordsee und dem Mittelmeer. Die idealen Roadcaptains für Deine nächste Tour. Gewertet werden alle mit mehr als 999 Pässen.
Einheimischer	Alle Pässe in einem Land (pro Land)	Du liebst eine Region ganz besonders und verbringst viel Zeit, um alles zu entdecken und Land und Leute kennenzulernen - oder hast einfach nur zuviel Heimweh. Gewertet werden alle Länder einzeln. Ziel ist es, pro Land alle Pässe zu fahren - wobei schwierige Offroadpässe nicht gewertet werden. Pro Land kann man diese Kategorie nur einmal erreichen.
King of the road Queen of the road	Die meisten Punkte	Du hast die Welt gesehen! Du kennst Geschichten über jeden Weg, der sich durch Europa schlängelt und könntest blind jede Expedition anführen. Die kleinen Kinder halten Dich für den Weihnachtsmann - der kommt auch nur einmal im Jahr nach Hause. Gewertet wird das Punktetotal aller Fahrer.

MENU: PÄSSE & TOUREN → PÄSSE

Nach Name
* 3 Zeichen
reichen meist

Pass direkt über den Namen oder einen Teil des Namens suchen

paill

×

Suchen

Parpaillon, Col et
Tunnel de

Nach
Umgebung

Pass über Land/Region/Passname suchen

Österreich



Niederösterreich



Alle



Suchen

Nach
Eigenschaften

Top 50 - nach Eigenschaften

[Höchste Pässe](#) - [Höchstes Rating](#) - [Grösste Durchschnittssteigung](#) - [Di](#)



St. Gotthardpass

77.6 Punkte

Pass - Schweiz - Zentralschweiz - Tessin



✚ N46.555466 / E8.56693
(WGS84)

▲ 2106m

↔ 18.7km - Asphalt

➡ N: Hospental

⬅ S: Airolo

⚡ 10.7% Steigung

↪ 9 Kehren

🌀 XI - IV

📷 Steinsculptur



Steckbrief

Beschreibung

Der Gotthardpass war nach Überwindung der Schöllenschlucht im 13. Jh. eine der wichtigsten Nord-Süd-Verbindungen. Die "Teufelsbrücke" wurde verschiedene Male durch die Reuss zerstört, letztmals in 1888 und wieder gebaut. Aber auch kriegsereignisse beeinträchtigten die Brücke. Ende des 18. Jh. besetzte Napoleon Bonaparte die Schweiz und gründete die Helvetische Republik mit der Hauptstadt in Langenthal. Im Frühjahr 1799 verbündeten sich die Engländer, Österreicher und Russen gegen die Franzosen. Geplant war, dass ein österreichisches und ein russisches Heer im Mittelland die Franzosen angreifen und ein weiteres russisches Heer unter Führung von General Alexander Wassilitsch Suworow-Rymnikskij von Italien aus über den Gotthardpass in die Schweiz einfallen sollten. Am 24. September 1799 rückten rund 25'000 Mann über den Gotthardpass in die Schweiz ein. Am 25. September liefen die Russen auf die Franzosen auf. Am 25. September erreichten zwei Tagen konnte Suworow weiter nach Altdorf vorrücken. Dieser Handelsweg. An die Gefechte dieser Zeit erinnert heute ein Denkmal. Die legendäre Gotthardpost, die wichtige Kutschenverbindung von Luzern nach Mailand, wurde im Gotthardgebiet Teil des legendären Reduits. Gemäss damaliger Doktrin sollte das Gebiet als militärisches Reduit dienen. Sowohl auf der Nord- wie auch auf der Südrampe (wo heute die Tremola fahren) sind noch heute diverse Befestigungen und Artilleriewerke zu sehen. Besonders das Artilleriewerk Airolo an der Südrampe ist wegen seinen gepanzerten, ausfahrbaren Kanonen berühmt. Im Hospiz kann die bewegte Geschichte des Passes in einem Museum studiert werden.

Tip: Lohnt sich öfter anzusehen – wird massiv ausgebaut

Details

Tip:
Einloggen!

Teilnehmer Adrian Burkert

Tour auswählen zu der dieser Pass hinzugefügt werden soll:

[St. Gotthardpass hinzufügen](#)

Neue Tour: CHE - Tessin
Savouè
Züri-Lozärn-Bärn-Wallis-Savoie

Karte

St. Gotthardpass
Pass
Rating: 77.6 - Höhe: 2106m

Sehr einfache Tourenplanung

- * Pass ansehen
- * Pass zu Tour hinzufügen oder neue Tour erstellen
- * Auf Karte umliegende Pässe suchen und ...

MENU: PÄSSE & TOUREN → TOURENPLANUNG

Persönlicher Tourenbereich von Adrian Burkert

Willkommen in Deinem persönlichen Tourenplanungs-Bereich. Hier kannst Du Deine Touren verwalten und sie mit anderen teilen. Die Touren erstellt man auf den Pässeseiten - sofern Du eingeloggt bist, siehst Du bei den Pässebeschreibungen einen speziellen Bereich dafür.

Tourenplanung

#	Name	Aktionen	Exportieren	Löschen
1	Savouè	<input type="button" value="Bearbeiten"/>	<input type="button" value="CSV"/> <input type="button" value="GPX"/> <input type="button" value="KML"/> <input type="button" value="PDF"/>	<input type="button" value="X"/>
2	Züri-Lozärn-Bärn-Wallis-Savoie	<input type="button" value="Bearbeiten"/>	<input type="button" value="CSV"/> <input type="button" value="GPX"/> <input type="button" value="KML"/> <input type="button" value="PDF"/>	<input type="button" value="X"/>

[Gehe zu Deinem Teilnehmerbereich](#)

Ansehen

Bearbeiten & Teilen

Exportieren & Mitnehmen

Tourdetails Savouè von Adrian Burkert

Tourname

#	Name	Löschen
1	Mont Tournier, Col du	<input type="button" value="Löschen"/>
2	Notre Dame du Pré, Col	<input type="button" value="Löschen"/>
3	Roselend, Cormet de	<input type="button" value="Löschen"/>
4	Mont du Chat	<input type="button" value="Löschen"/>
5	Sapenay, Col du	<input type="button" value="Löschen"/>
6	Cluse, Col de la (Chartreuse)	<input type="button" value="Löschen"/>
7	Plane, Col du	<input type="button" value="Löschen"/>
8	Véry, Col de	<input type="button" value="Löschen"/>
9	St-Saturnin, Col de	<input type="button" value="Löschen"/>
10	Mont Revard	<input type="button" value="Löschen"/>



Benennen/Kommentieren
Sortieren
Ändern/Löschen

Kommentar

Savouè

Savoyen liegt zwischen der Schweiz, Piemont und den Départements Isère sowie Ain. Savoyen ist die höchstgelegene Landschaft Europas und besteht hauptsächlich aus den Savoyer Alpen (mit dem Mont Blanc, 4810 m) und den Grajischen Alpen (mit der Grande Casse, 3.855 m) mit den Pässen des Kleinen St. Bernhard und des Mont Cenis und grenzt im Süden an die Cottischen Alpen (mit dem Mont Thabor, 3173 m).

Kommentar speichern

Wenn Du ein geplantes Datum für Deine Tour wählst wird sie bis zu diesem Datum **auf der Mitfahrerseite publiziert**. So kannst Du - auch noch ganz spontan - andere zu Deinen Abenteuern einladen.

Datum wählen 2013-02-17



Mitfahrer einladen

Thomas, Rolf, Horst, Housi, Dieter, Patrick, Wolfgang

Mitfahrer eintragen

Keine Lust alleine zu fahren? Lade Leute ein! (=setze ein Datum)
Die Leute fragen dich an (Email) - DU kontrollierst wer mitkommt

MENU: PÄSSE & TOUREN → MITFAHRER

Mitfahrer gesucht

Jede Reise macht gleich doppelt so viel Spass, wenn man die Abenteuer mit anderen teilen kann - ob es nun eine kleine Feierabendrunde ist oder ein Roadtrip von der Nordsee bis zum Canale di Sicilia.

Hier kann man auch neue Freunde kennenlernen, die die gleiche Leidenschaft teilen oder einfach mal von der immensen Erfahrung unserer Passgurus profitieren, indem man sich ihnen an die Hinterreifen hängt.

Wenn Du auf den Tournamen klickst, siehst Du eine Zusammenfassung der Route mit vielen Details - gefällt Dir die Tour, so frag an ob du mitfahren darfst!

Geplante Touren

Datum	Tourname	Teilnehmer	Beschreibung	Mitfahrer
2013-01-27	Rund um den Bodensee	stü aus Vogt, Deutschland	Feierabendrunde - Route gekürzt und geändert	Adi, Housi, Tömmeli Darf ich Mitfahren?
2013-02-17	Savouè	atto aus Rüti ZH, Schweiz-Suisse-Svizzera	Savouè Savoyen liegt zwischen der Schweiz, Piemont und den Départements Isère sowie Ain. Savoyen ist die höchstgelegene Landschaft Europas und besteht hauptsächlich aus den Savoyer Alpen (mit dem Mont Blanc, 4810 m) und den Grajischen Alpen (mit der Grande Casse, 3.855 m) mit den Pässen des Kleinen St. Bernhard und des Mont Cenis und grenzt im Süden an die Cottischen Alpen (mit dem Mont Tabor, 3173 m).	Thomas, Rolf, Horst, Housi, Dieter, Patrick, Wolfgang Darf ich Mitfahren?
2013-05-17	Feierabenttour Housi	haniball aus Konolfingen, Schweiz-Suisse-Svizzera	gemütliche Feierabend Tour mit Bratwurst auf dem Schallenberg beim Treffen	Peter Epper, Hansueli Siegrist Toemmeli Darf ich Mitfahren?
2013-12-31	Toggenburg - Appenzell	peppo aus Wil, Schweiz-Suisse-Svizzera	Plauschtour dem Alpstein entlang	Max, Franz, Pablito, Adrian Burkert Darf ich Mitfahren?

MENU: PÄSSE & TOUREN → MITFAHRER

Tourendetails 'Savouè' von Adrian Burkert

Savouè

Savoyen liegt zwischen der Schweiz, Piemont und den Départements Isère sowie Ain. Savoyen ist die höchstgelegene Landschaft Europas und besteht hauptsächlich aus den Savoyer Alpen (mit dem Mont Blanc, 4810 m) und den Grajischen Alpen (mit der Grande Casse, 3.855 m) mit den Pässen des Kleinen St. Bernhard und des Mont Cenis und grenzt im Süden an die Cottischen Alpen (mit dem Mont Thabor, 3173 m).

#	Name
1	 <p><u>Mont Tournier, Col du</u> Pass von La-Chapelle-St-Martin nach St-Maurice-de-Rotherens Koordinaten: 45.633345 / 5.710412 Fototip: Passschild Rating: 38.8</p>
2	 <p><u>Notre Dame du Pré, Col</u> Pass von Aime nach Les Plaines Koordinaten: 45.512362 / 6.595538 Fototip: Ortsschild Rating: 51.4</p>
3	 <p><u>Roselend, Cormet de</u> Pass von Beaufort nach Bourg-St-Maurice Koordinaten: 45.691327 / 6.69064 Fototip: Passschild Rating: 72.6</p>



ROADBOOK PASSKNACKER.COM

Tour Savouè von Adrian Burkert

Savouè

Savoyen liegt zwischen der Schweiz, Piemont und den Départements Isère sowie Ain. Savoyen ist die höchstgelegene Landschaft Europas und besteht hauptsächlich aus den Savoyer Alpen (mit dem Mont Blanc, 4810 m) und den Grajischen Alpen (mit der Grande Casse, 3.855 m) mit den Pässen des Kleinen St. Bernhard und des Mont Cenis und grenzt im Süden an die Cottischen Alpen (mit dem Mont Thabor, 3173 m).



Mont Tournier, Col du

Pass von La-Chapelle-St-Martin nach St-Maurice-de-Rotherens

45.633345 / 5.710412

Rating: 38.8 - Hoehe: 822 - Zufahrt via: D42

Fototip: Passschild



Notre Dame du Pré, Col

Pass von Aime nach Les Plaines

45.512362 / 6.595538

Rating: 51.4 - Hoehe: 1308 - Zufahrt via: D990, D220, D88

Fototip: Ortsschild



Roselend, Cormet de

Pass von Beaufort nach Bourg-St-Maurice

45.691327 / 6.69064

Rating: 72.6 - Hoehe: 1968 - Zufahrt via: D217, D902

Fototip: Passschild



Tip: Ohne Aufwand in 10s ein Roadbook erstellt



















Savoué - MapSource

Datei Bearbeiten Suchen Übertragen Ansicht Extras Dienstprogramme Hilfe

City Navigator Europe NT 2012.4 5 km Niedrig


Karten Wegpunkte(18) Routen Tracks

Wegpunkte in Kategorie anzeigen:
Alle Kategorien

Name /	Symbol	Kommentar
Cluse, Col de la (Chartreuse)		Pass - Rating: 47.5
Couzy, Col de		Pass - Rating: 34.9
Croix de Fer, Col de la		Pass - Rating: 76.1
Cucheron, Col de (Cluse)		Pass - Rating: 48.7
Egaux, Col des		Pass - Rating: 42
Forclaz-Queige, Col de la		Pass - Rating: 39.9
Frêne, Col du		Pass - Rating: 41.8
Iséran, Col de l'		Pass - Rating: 103.4
Mont du Chat		Pass - Rating: 56.7
Mont Revard		Pass - Rating: 58.3
Mont Tournier, Col du		Pass - Rating: 38.8
Notre Dame du Pré, Col		Pass - Rating: 51.4
Plane, Col du		Pass - Rating:
Roselend, Cormet de		Pass - Rating: 72.6
Sapenay, Col du		Pass - Rating: 40.5
St-Saturnin, Col de		Pass - Rating: 30.7
Tunnel du Pas de la Fosse		Pass - Rating: 39.6
Véry, Col de		Pass - Rating: 72.4

Tip:
Annäherungsalarm
1km vom Pass weg!

Typ
Höhe
Rating
Koordinaten



<div> <div> Datei Start Einfügen Seitenlayout Formeln Daten Überprüfen Ansicht Acrobat Team </div> <div> <div> Einfügen Ausschneiden Kopieren Format übertragen </div> <div> Calibri 11 A A F K U Schriftart </div> <div> Ausrichtung </div> <div> Standard Zahl </div> </div> </div>									
	A	B	C	D	E	F	G	H	
1	Name	Land	Region	Latitude	Longitude	Fototip	Rating	Höhe	
2	Mont Tournier, Col du	FRA	Rhone_Alpes	45.63334549	5.710412012	Passschild	38.8	822	
3	Notre Dame du Pré, Col	FRA	Rhone_Alpes	45.51236177	6.595538473	Ortsschild	51.4	1308	
4	Roselend, Cormet de	FRA	Rhone_Alpes	45.69132714	6.690639965	Passschild	72.6	1968	
5	Mont du Chat	FRA	Rhone_Alpes	45.66085238	5.821553785	Passschild	56.7	1488	
6	Sapenay, Col du	FRA	Rhone_Alpes	45.8230526	5.868649017	Passschild	40.5	897	
7	Cluse, Col de la (Chartreuse)	FRA	Rhone_Alpes	45.45430854	5.858631134	Nordic Ski Center	47.5	1169	
8	Véry, Col de	FRA	Rhone_Alpes	45.79522234	6.610722207		72.4	1962	
9	St-Saturnin, Col de	FRA	Rhone_Alpes	45.59975912	5.937122712	Kapelle/Passschild	30.7	412	
10	Mont Revard	FRA	Rhone_Alpes	45.68158	5.97489	Les Quattres Valées/Restaurant	58.3	1538	
11	Couz, Col de	FRA	Rhone_Alpes	45.46946294	5.817328468	Passschild	34.9	641	
12	Croix de Fer, Col de la	FRA	Rhone_Alpes	45.22736516	6.202426963	Passschild	76.1	2067	
13	Cucheron, Col de (Cluse)	FRA	Rhone_Alpes	45.44757108	5.858426197	Wanderpunkt	48.7	1215	
14	Egaux, Col des	FRA	Rhone_Alpes	45.44400928	5.811688621	Passschild	42	958	
15	Forclaz-Queige, Col de la	FRA	Rhone_Alpes	45.4584893	6.442852886	Passschild	39.9	872	
16	Tunnel du Pas de la Fosse	FRA	Rhone_Alpes	45.7934	5.925120162	Tunnel	39.6	858	
17	Frêne, Col du	FRA	Rhone_Alpes	45.50003	6.135555636	Passschild	41.8	950	
18	Iséran, Col de l'						103.4	2764	
19									

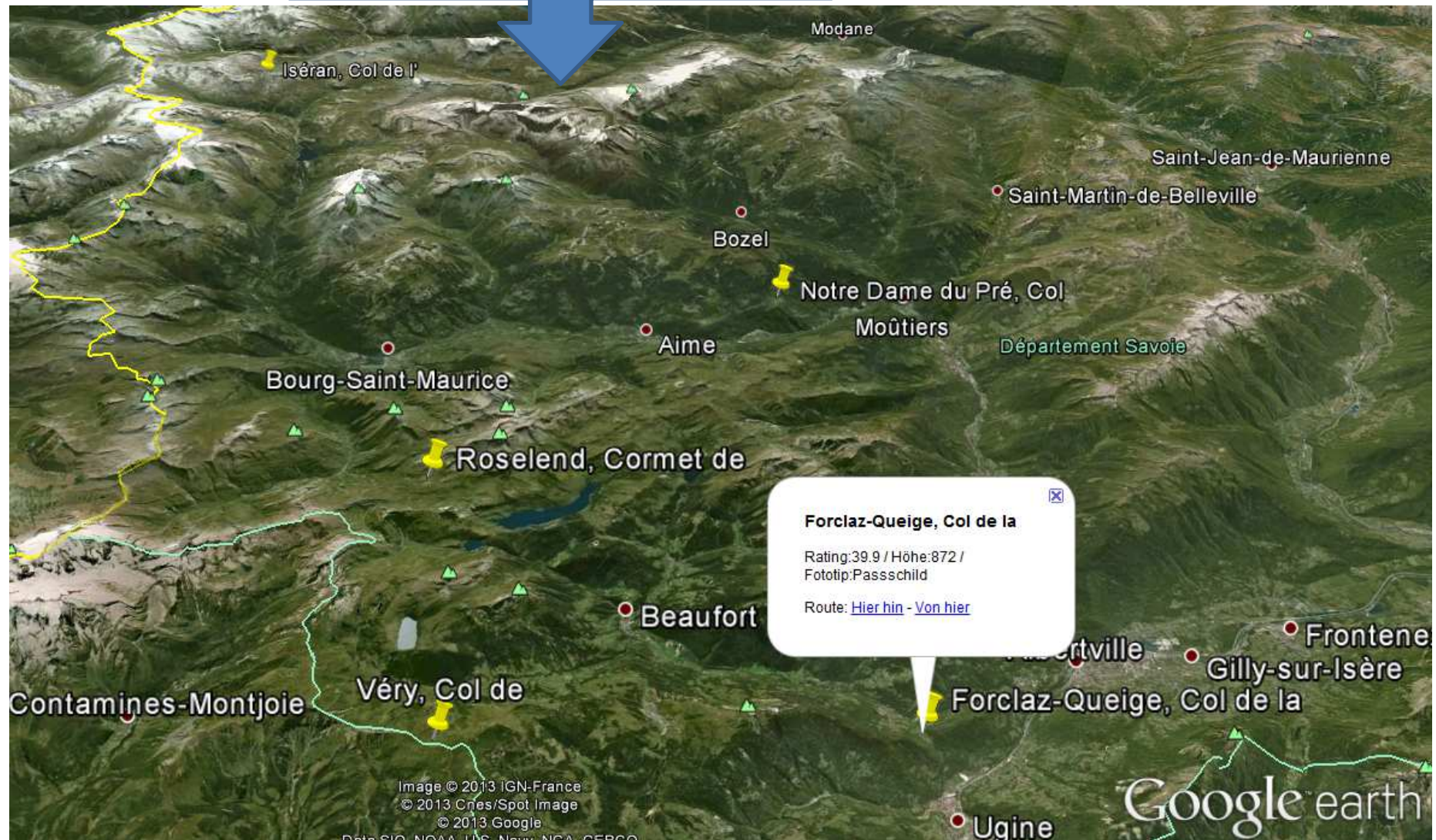
CSV Export - für Vielfahrer

- Kleine Zettel
- Alles wichtige drauf

KML Export

→ Google Earth (earth.google.com)

→ Bing 3D



Passknacker

Pässe & Touren

Aktuelles

Über uns

Sponsor & Gönner

Support



Pässe

Legende

Tourenplanung

Touren

Mitfahrer

In der Nähe

Hier ein Link zu **Ihrer Seite?**
Werden Sie **Hauptsponsor!**

Hier ein Link zu **Ihrer Seite?**
Werden Sie **Hauptsponsor!**

Suche Deinen Standort: Gefunden!



Was gibt's in der Umgebung?

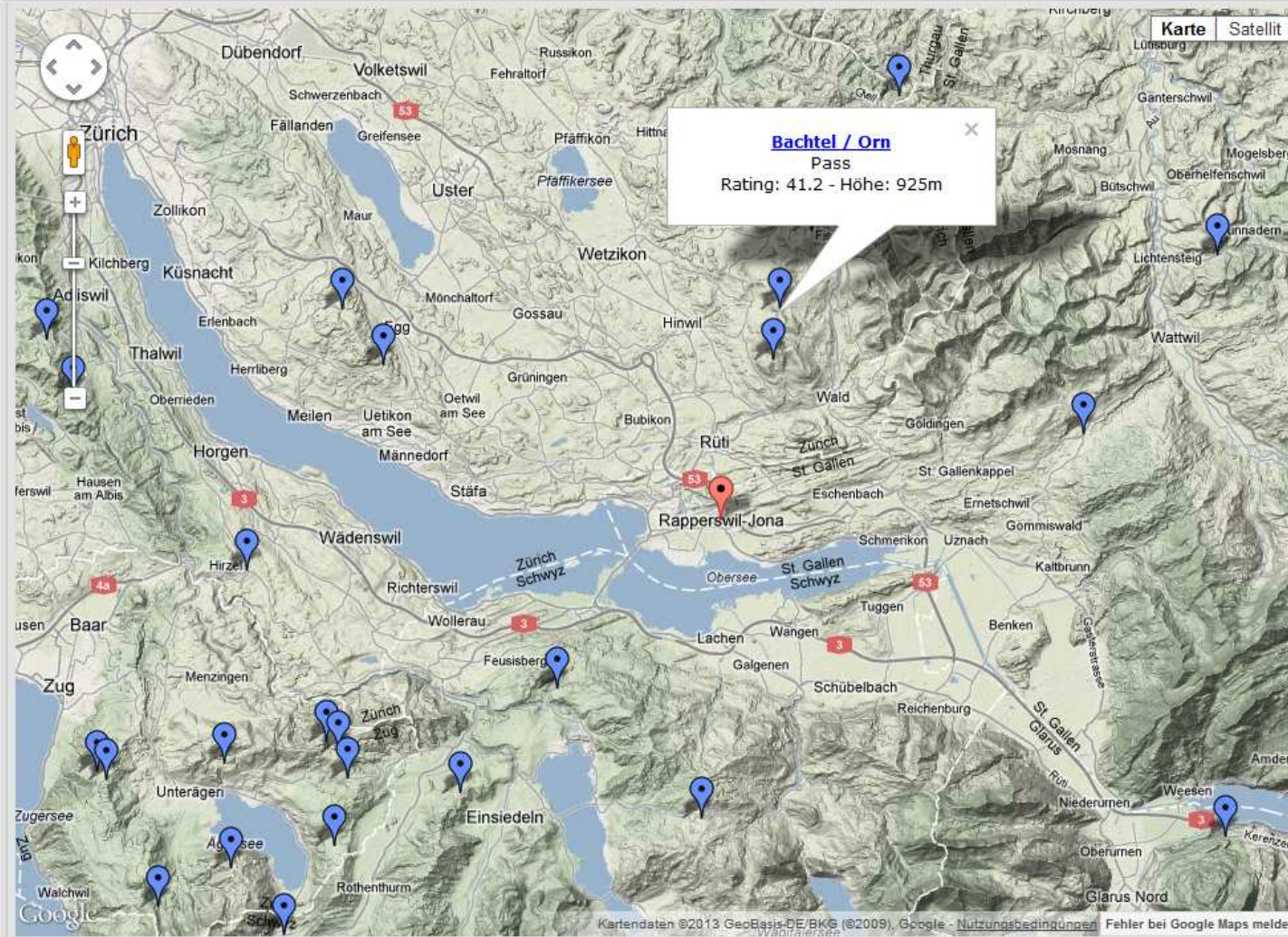
Nichts planen – trotzdem
schöne Orte sehen!

→ Mobiltelefon

→ Pads / Laptops

Deine Koordinaten (WGS84) sind: 47.232707 / 8.856484

Karte



Folgende Pässe (blaue Marker auf der Karte) liegen im Radius von 50 km Luftlinie um Deine Position:

- [Ättenberg / Whiskeypass](#) ca. 32,61 km
- [Albispass](#) ca. 25,79 km
- [Bachtel / Orn](#) ca. 6,62 km

MENU: SUPPORT → DATEN VERBESSERN


Datenverbesserung - Passdetails

Danke für Deine Hilfe die Datenbank à jour zu halten!

Um Deine Änderung einzugeben klicke auf das [EDIT] Feld hinter dem jeweiligen Eintrag der jetzt in der Datenbank steht.

Damit unsere Administratoren die Änderung nachvollziehen können gib im Kommentarfeld bei der Änderung an, woher Du die Information hast (kann auch selbst geschrieben sein z.B. bei den Beschreibungen). Bei Fehlern teile mit was genau falsch ist und wenn es relevant ist gib auch ein Datum an wann Du den Zustand vor Ort entdeckt hast (zum Beispiel bei Strassensperrungen und ähnlichem).

Im Zweifelsfalle werden sie Dich kontaktieren um genaueres zu erfahren.





Bachtel / Orn


Edit


41.2 Punkte


Pass Edit - Schweiz Edit - Züribiet Edit - Zürich Edit





 N47.289233 Edit / E8.883562
Edit (WGS84)


 925m Edit


 9km Edit - Asphalt Edit


 SW Edit : Hinwil Edit






 O Edit : Wald Edit

 7.8 % Steigung Edit

 4 Kehren Edit

 Edit

 Bachtelranch Edit

  Edit    

Daten
verbessern
Hilf mit!

Beschreibung

Beliebtes Ausflugsziel für Motorradfahrer. Die Bachtel-Ranch bietet im Western-Look alles, was ein Bikerherz für einen Zwischenhalt begehrt.